

ALLEGATO 1

FORMAT DI SUPPORTO SCREENING DI V.INC.A per Piani/Programmi/Progetti/Interventi/Attività –
PROPONENTE

Oggetto P/P/P/I/A:

Realizzazione di rete fognaria e allaccio alla rete fognaria comunale in localita LAURA e ricadente su strada comunale, via Marittima del Comune di Capaccio-Paestum.

~~Piano/Programma (definizione di cui all'art. 5, comma 1, lett e) del D.lgs. 152/06)~~

Progetto/intervento (definizione di cui all'art. 5, comma 1, lett g) del D.lgs. 152/06)

Il progetto/intervento, considerando anche il DM 52/2015, ricade nelle tipologie di cui agli Allegati II, IIbis, III e IV alla Parte Seconda del D.Lgs. 152/06 e s.m.i.*

~~Si indicare quale tipologia:~~

No

Il progetto/intervento è finanziato con risorse pubbliche?

~~Si indicare quali risorse:~~

No


Il progetto/intervento è un'opera pubblica?

~~Si~~

No

~~Attività (qualsiasi attività umana non rientrante nella definizione di progetto/intervento che possa avere relazione o interferenza con l'ecosistema naturale)~~

*considerare anche le Linee Guida <https://va.minambiente.it/it-IT/Comunicazione/DettaglioDirezione/1846> e altre eventuali Linee Guida dello stesso progetto Creiamo PA <https://creiamopa.minambiente.it/index.php>

Handwritten signature and stamp in the bottom right corner of the page.

ALLEGATO 1

Tipologia P/P/P/I/A:

- ~~Piani faunistici/piani ittici~~
- ~~Calendari venatori/ittici~~
- ~~Piani urbanistici/paesaggistici~~
- ~~Piani energetici/infrastrutturali~~
- ~~Altri piani o programmi.....~~
- ~~Ristrutturazione / manutenzione edifici DPR 380/2001~~
- ~~Realizzazione ex novo di strutture ed edifici~~
- ~~Manutenzione di opere civili ed infrastrutture esistenti~~
- ~~Manutenzione e sistemazione di fossi, canali, corsi d'acqua~~
- ~~Attività agricole~~
- ~~Attività forestali~~
- ~~Manifestazioni motoristiche, ciclistiche, gare cinofile, eventi sportivi, sagre e/o spettacoli pirotecnici, eventi/riprese cinematografiche e spot pubblicitari etc.~~
- Altro (specificare) Realizzazione di un tratto di rete fognaria di collegamento alla rete comunale

Proponente:

Eredi Becher – Carbone Michele – Vinciguerra Gianluca – Vinciguerra Massimo

SEZIONE 1 - LOCALIZZAZIONE ED INQUADRAMENTO TERRITORIALE

Regione: Campania

Comune: Capaccio Paestum- Prov.: Salerno

Località/Frazione: Laura

Indirizzo: Via Wgner snc – Via Marittima

Contesto localizzativo

- ~~Centro urbano~~
- ~~Zona periurbana~~
- ~~Aree agricole~~
- ~~Aree industriali~~
- Aree naturali
- Fascia litoranea in sinistra Sele

Particelle catastali:
(se utili e necessarie)

Coordinate geografiche:
(se utili e necessarie)

S.R.: WGS84 –UTM33N

LAT.	40.430967°				
LONG.	14.980728°				

~~Nel caso di Piano o Programma, descrivere area di influenza e attuazione e tutte le altre informazioni pertinenti:~~

ALLEGATO 1

SEZIONE 2 – LOCALIZZAZIONE P/P/P/I/A IN RELAZIONE AI SITI NATURA 2000

SITI NATURA 2000

PSIC	cod.	IT _____	denominazione
			IT _____
		IT _____	
SIC	cod.	IT 8050010	Fasce litoranea destra e sinistra del fiume Sele
		IT _____	
		IT _____	
ZSC	cod.	IT 8050010	Fasce litoranea destra e sinistra del fiume Sele
		IT _____	
		IT _____	
ZPS	cod.	IT _____	denominazione
		IT _____	
		IT _____	

E' stata presa visione degli Obiettivi di Conservazione, delle Misure di Conservazione, e/o del Piano di Gestione del Sito/i Natura 2000 ? Si No

Citare, gli atti consultati: Piano di Gestione del SIC (Marzo 2015)

2.1 - Il P/P/P/I/A interessa aree naturali protette nazionali o regionali?

Si No

Aree Protette ai sensi della Legge 394/91: EUAP _____

Ente Riserva Foce Sele Tanagro

Eventuale nulla osta/autorizzazione/parere rilasciato dell'Ente Gestore dell'Area Protetta (diverso dal Sentito e se disponibile e già rilasciato):

Rilasciato 27/12/2021 prot.1653, parere n.52/2021.

2.2 - Per P/P/P/I/A esterni ai siti Natura 2000:

~~Sito cod. IT _____ distanza dal sito: _____ (_ metri)~~

~~Sito cod. IT _____ distanza dal sito: _____ (_ metri)~~

~~Sito cod. IT _____ distanza dal sito: _____ (_ metri)~~

ALLEGATO 1

~~Tra i siti Natura 2000 indicati e l'area interessata dal P/P/P/I/A, sono presenti elementi di discontinuità e barriere fisiche di origine naturale o antropica (es. diversi reticoli idrografici, centri abitati, infrastrutture ferroviarie o stradali, zone industriali, etc.)??~~

~~Sì No~~

~~Descrivere:~~

~~_____

_____~~

SEZIONE 3 – DESCRIZIONE E DECODIFICA DEL P/P/P/I/A DA ASSOGGETTARE A SCREENING

RELAZIONE DESCRITTIVA DETTAGLIATA DEL P/P/P/I/A

(n.b.: nel caso fare direttamente riferimento agli elaborati e la documentazione presentati dal proponente)

PROGETTO COMPLETO, RELAZIONE TECNICA E RELAZIONE TECNICA INTEGRATIVA COMPLETE DI TUTTI GLI ELABORATI NECESSARI (già agli atti del competente Ufficio del Comune di Capaccio Paestum).

3.1 - Documentazione: allegati tecnici e cartografici a scala adeguata

ALLEGATO 1

(barrare solo i documenti allegati alla proposta)

- | | |
|---|--|
| <input type="checkbox"/> File vettoriali/shape della localizzazione dell'P/P/P/I/A
<input checked="" type="checkbox"/> Carta zonizzazione di Piano/Programma
<input checked="" type="checkbox"/> Relazione di Piano/Programma
<input type="checkbox"/> Planimetria di progetto e delle eventuali aree di cantiere
<input type="checkbox"/> Ortofoto con localizzazione delle aree di P/I/A e eventuali aree di cantiere
<input type="checkbox"/> Documentazione fotografica <i>ante operam</i> | <input checked="" type="checkbox"/> Eventuali studi ambientali disponibili
<input type="checkbox"/> Altri elaborati tecnici: Progetto completo e relative relazioni tecniche.
<input checked="" type="checkbox"/> Altri elaborati tecnici
<input checked="" type="checkbox"/> Altro: |
|---|--|

SEZIONE 4 - DECODIFICA DEL PIANO/PROGETTO/INTERVENTO/ATTIVITA'

(compilare solo parti pertinenti)

E' prevista trasformazione di uso del suolo?	<input type="checkbox"/> SI	<input type="checkbox"/> NO	<input type="checkbox"/> PERMANENTE	<input checked="" type="checkbox"/> TEMPORANEA
--	-----------------------------	-----------------------------	-------------------------------------	--

Se, **Si**, cosa è previsto:

SCAVO A SEZIONE OBBLIGATA PER POSA IN OPERA DI TUBAZIONI FOGNARIE E SUCCESSIVO RIPRISTINO DELLO STATO DEI LUOGHI.

Sono previste movimenti terra/sbancamenti/scavi?	<input checked="" type="checkbox"/> SI <input type="checkbox"/> NO	Verranno livellate od effettuati interventi di spietramento su superfici naturali?	<input type="checkbox"/> SI <input checked="" type="checkbox"/> NO
--	---	--	---

Se, **Si**, cosa è previsto:
SCAVO E RINTERRO

Se, **Si**, cosa è previsto:

.....

.....

.....

Sono previste aree di cantiere e/o aree di stoccaggio materiali/terreno asportato/etc.?

- SI
 NO

Se, **Si**, cosa è previsto:

TEMPORANEO DEPOSITO A MARGINE DELLA STRADA ESISTENTE (comunale e privata) DEL MATERIALE DI ESCAVAZIONE PER SUCCESSIVO REINTERRO.

E' necessaria l'apertura o la sistemazione di piste di accesso all'area?

- SI
 NO

Le piste verranno ripristinate a fine dei lavori/attività?

- SI
 NO

Se, **Si**, cosa è previsto:

.....

.....

Se, **Si**, cosa è previsto:

.....

.....

ALLEGATO 1

<p>E' previsto l'impiego di tecniche di ingegneria naturalistica e/o la realizzazione di interventi finalizzati al miglioramento ambientale?</p> <p><input type="checkbox"/> Si <input checked="" type="checkbox"/> No</p>		<p>Se, SI, descrivere:</p> <p>.....</p> <p>.....</p> <p>.....</p>	
Specie vegetali	<p>E' previsto il taglio/esbosco/rimozione di specie vegetali?</p> <p><input type="checkbox"/> SI</p> <p><input checked="" type="checkbox"/> NO</p>	<p>Se, SI, descrivere:</p> <p>.....</p> <p>.....</p> <p>.....</p>	
	<p>La proposta è conforme alla normativa nazionale e/o regionale riguardante le specie vegetali alloctone e le attività di controllo delle stesse (es. eradicazione)?</p> <p><input type="checkbox"/> SI</p> <p><input type="checkbox"/> NO</p>	<p>Sono previsti interventi di piantumazione/rinverdimento/messa a dimora di specie vegetali?</p> <p><input type="checkbox"/> SI</p> <p><input checked="" type="checkbox"/> NO</p> <p>Se, SI, cosa è previsto:</p> <p>.....</p> <p>.....</p> <p>.....</p> <p>Indicare le specie interessate:</p>	
Specie animali	<p>La proposta è conforme alla normativa nazionale e/o regionale riguardante le specie animali alloctone e la loro attività di gestione?</p> <p><input checked="" type="checkbox"/> SI</p> <p><input type="checkbox"/> NO</p>	<p>Sono previsti interventi di controllo/immissione/ripopolamento/allevamento di specie animali o attività di pesca sportiva?</p> <p><input type="checkbox"/> SI</p> <p><input checked="" type="checkbox"/> NO</p> <p><input type="checkbox"/></p> <p>Se, SI, cosa è previsto:</p> <p>.....</p> <p>.....</p> <p>.....</p> <p>Indicare le specie interessate:</p>	
	<p>Mezzi di cantiere o mezzi necessari per lo svolgimento dell'intervento</p>	<p>➤ Pale meccaniche, escavatrici, o altri mezzi per il movimento terra:</p> <p>➤ Mezzi pesanti (Camion, dumper, autogru, gru,</p>	1

ALLEGATO 1

		betoniere, asfaltatori, rulli compressori): ➤ Mezzi aerei o imbarcazioni (elicotteri, aerei, barche, chiatte, draghe, pontoni):
Fonti di inquinamento e produzione di rifiuti	La proposta prevede la presenza di fonti di inquinamento (luminoso, chimico, sonoro, acquatico, etc.) o produzione di rifiuti? <input type="checkbox"/> SI <input checked="" type="checkbox"/> NO	La proposta è conforme alla normativa nazionale e/o regionali di settore? <input checked="" type="checkbox"/> SI <input type="checkbox"/> NO Descrivere:	
Interventi edilizi			
Per interventi edilizi su strutture preesistenti Riportare il titolo edilizio in forza al quale è stato realizzato l'immobile e/o struttura oggetto di intervento	<input type="checkbox"/> Permesso a costruire <input type="checkbox"/> Permesso a costruire in sanatoria <input type="checkbox"/> Condono <input type="checkbox"/> DIA/SCIA <input type="checkbox"/> Altro	Estremi provvedimento o altre informazioni utili:	
Manifestazioni			
Per manifestazioni, gara, motoristiche, eventi sportivi, spettacoli pirotecnici, sagre, etc.	➤ Numero presunto di partecipanti: ➤ Numero presunto di veicoli coinvolti nell'evento (moto, auto, biciclette, etc.): ➤ Numero presunto di mezzi di supporto (ambulanze, vigili del fuoco, forze dell'ordine, mezzi aerei o navali): ➤ Numero presunto di gruppi elettrogeni e/o bagni chimici:		
Attività ripetute			
L'attività/intervento si ripete annualmente/periodicamente alle stesse condizioni? <input type="checkbox"/> Si <input checked="" type="checkbox"/> No	Descrivere:		

ALLEGATO 1

<p>La medesima tipologia di proposta ha già ottenuto in passato parere positivo di V.Inc.A?</p> <p style="text-align: center;"><input type="checkbox"/> Si <input checked="" type="checkbox"/> No</p> <p>Se, Si, allegare e citare precedente parere in "Note".</p>	<p>Possibili varianti - modifiche:</p> <p>.....</p> <p>.....</p> <p>.....</p> <p>.....</p> <p>Note:</p> <p>.....</p> <p>.....</p> <p>.....</p>
---	--



SEZIONE 5 - CRONOPROGRAMMA AZIONI PREVISTE PER IL P/P/P/I/A

<p>Descrivere:</p> <p>VEDI RELAZIONE TECNICA</p>	<p>Leggenda:</p> <p>Vedi cronoprogramma allegato qui di seguito.</p>
--	--

LAVORAZIONI	1 ^a settimana (5 giorni lavorativi)				2 ^a settimana (5 giorni lavorativi)				3 ^a settimana (5 giorni lavorativi)			
	Tratto A-B		½ tratto C-D		½ tratto C-D		Tratto E-F		Tratti privati			
	SCAVO											
POSA TUBAZIONI												
RINTERRO												
STRATO SUPERFICIALE												

Ditta/Società	Proponente/ Professionista incaricato	Firma e Timbro	Luogo e data

ALLEGATO 1

DA NOMINARE IN SEGUITO ALLA AUTORIZZAZIONE ALL'ESECUZIONE DEI LAVORI	Eredi Becher – Carbone Michele – Vinciguerra Gianluca – Vinciguerra Massimo / Geol. Alberto ALFINITO	 	SALERNO, 02/02/2022
--	--	--	---------------------

(compilare solo le parti necessarie in relazione alla tipologia della proposta)